

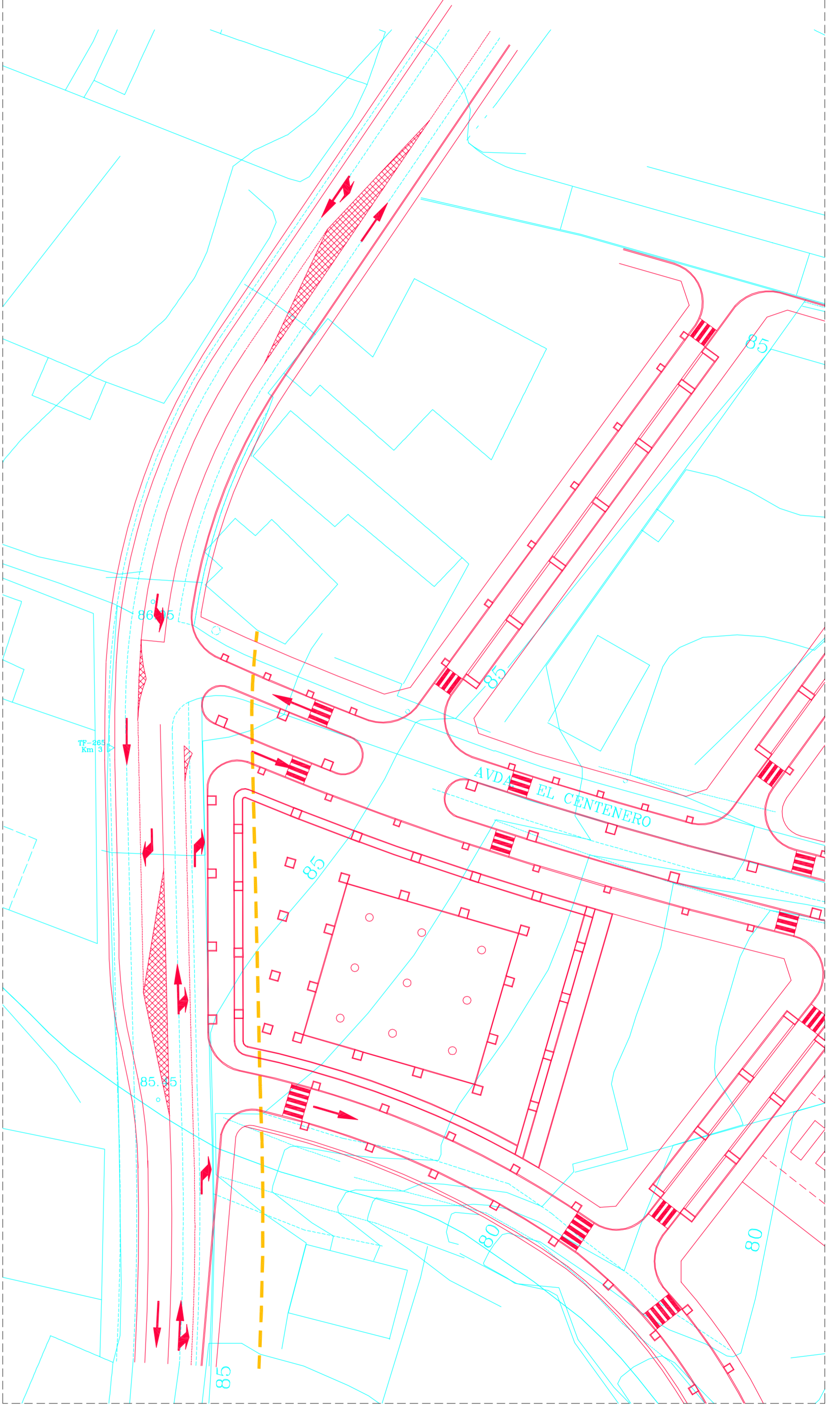
VER DETALLE DE ENLACE

T.M. LA LAGUNA

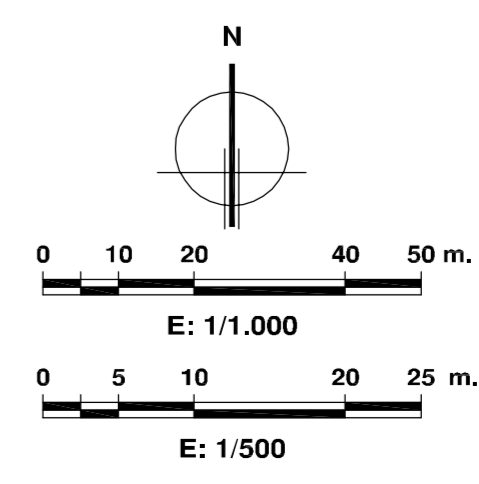
T.M. SANTA CRUZ

- LEYENDA**
- - Límite del Plan Parcial del Sector Sur-Geneto 11 "El Centenero".(S=127.219m2).
 - + + Límite del término municipal.
 - S.G.P.U (S=14.000m2).
- CIRCULACION**
- SENTIDO DE CIRCULACION.
 - - - FRANJA DE PROTECCION DE CARRETERA.


DETALLE DE ENLACE DEL PLAN PARCIAL SUR GENETO 11 CON LA CALLE SAN FRANCISCO DE PAULA



ESCALA 1/500



DOCUMENTO 3
PLANOS DE PROYECTO
CIRCULACION Y ENLACE



MUVISA
SOCIEDAD MUNICIPAL DE VIVIENDAS
DE SAN CRISTOBAL DE LA LAGUNA S.L.
PLAN PARCIAL SUR GENETO 11
EL CENTENERO
LA LAGUNA

EL PRESENTE DOCUMENTO ES COPIA DE SU ORIGINAL DEL QUE ES AUTOR EL ARQUITECTO O CENOTRAL VIVIDAS CASAS SU UTILIZACION TOTAL O PARCIAL, ASI COMO CUALQUIER REPRODUCCION O CESION A TERCEROS, REQUIERE LA PREVIA AUTORIZACION EXPRESA DE SU AUTOR, QUEDANDO EN TODO CASO PROHIBIDA CUALQUIER MODIFICACION DEL MISMO.

982484 ERROR: INFORMACION INCORRECTA EN EL ARCHIVO DE PROYECTO