


















 Límite del Término Municipal




Sistema Básico de Drenaje Superficial


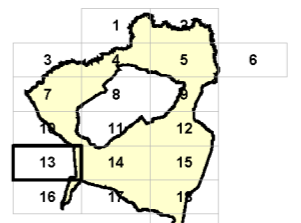
| | |
|---|--|
|  Aguas abajo de tramos de DPH |  Con deslinde de DPH en tramitación |
|  Barranco de cumbre |  Según catastro de rústica |
|  Con concesión administrativa en tramitación |  Según catastro de urbana |
|  Con concesión administrativa otorgada |  Tramo de cauce sin catalogar |
|  Con deslinde de DPH aprobado | |

Saneamiento

| | |
|---|---|
|  Estación Depuradora |  Infraestructura General de saneamiento EXISTENTE |
|  Depósito Regulador |  Infraestructura INTERIOR de saneamiento EXISTENTE |
| |  Infraestructura General de saneamiento PREVISTO |
| |  Infraestructura INTERIOR de saneamiento PREVISTO |
| |  Infraestructura de REUTILIZACIÓN |

Patrimonio

| |
|---|
|  Canal Norte |
|  Canal Sur |
|  Canal Domajos |


**PLAN GENERAL DE ORDENACIÓN
ADAPTACIÓN BÁSICA A LA LOTENC
TEXTO REFUNDIDO**

PLANO
**11- Plan Regional de Saneamiento y Sistema Territorial
de drenaje superficial según el Consejo Insular de Aguas**

EQUIPO REDACTOR
 Gerencia Municipal de Urbanismo de San Cristóbal de La Laguna
 ÁREA DE PLANES DE ORDENACIÓN

PLANO Nº
13
TF08C

ESCALA
1:5.000

FECHA
**OCTUBRE
2004**