



Este documento ha sido asentado en el libro de:
RESOLUCIONES
Por SECRETARIO, con:
Número: 2343/2023 Fecha: 13-04-2023



RESOLUCIÓN Servicio de Gestión Planeamiento.

Con relación al expediente nº 2022/4695, que versa acerca de la tramitación de un convenio de cesión de suelo destinado por el PGO a viario, sito en C/ Wenceslao Yanes González Esquina Avda. Brasil y C/ Jesús Maynar Duplá, y teniendo en cuenta los siguientes

ANTECEDENTES DE HECHO

1º.- Con fecha 17 de junio de 2022, con registro de entrada nº. 2022-008040 se presenta por la entidad CONSTRUCCIONES DALTRE, S.L., provista de C.I.F. nº. B38281945, escrito de cesión voluntaria y gratuita de la parte afectada por vía de parcela sita en C/ Wenceslao Yanes González Esquina Avda. Brasil y C/ Jesús Maynar Duplá, al objeto de obtener la condición de solar. Acompaña la solicitud, entre otra, de la siguiente documentación: certificación del registro y plano de la parcela con indicación de la superficie afectada.

2º.- De conformidad con lo anterior y a la vista de la documentación presentada, en virtud de Resolución nº. 8607/2022, de fecha 28 de noviembre, se resolvió lo siguiente:

"PRIMERO.- Conceder, de oficio y salvo el derecho de propiedad y sin perjuicio de terceros, licencia de segregación a la entidad CONSTRUCCIONES DALTRE, SL, de parcela con una superficie de 1,50 m², de una finca matriz de 1.743,66 m², sita en C/ Wenceslao Yanes González Esquina Avda. Brasil y C/ Jesús Maynar Duplá, en suelo clasificado y categorizado por el PGO como urbano consolidado, calificada como viario, y según el cuadro resumen siguiente:

Parcela S:	1.50 m ² (afección vía)
Parcela Resto:	1742.16 m ² de parcela (Urbano Consolidado EC(2)CO)

Se advierte que existe discrepancia entre la superficie que aparece en la escritura de 1.693,12m² y la superficie del levantamiento que aporta el interesado, la cual, es de 1.743,66 m², siendo la misma de menos del 10 % de la superficie escriturada.

Firmado por:	O. A. GERENCIA MUNICIPAL DE URBANISMO	Fecha: 08-05-2023 09:57:01	
Nº expediente administrativo: 2022-004695 Código Seguro de Verificación (CSV): BFEE63B6ECD7AB033C850E12E782CF86 Comprobación CSV: https://sede.urbanismolaguna.es/publico/documento/BFEE63B6ECD7AB033C850E12E782CF86			
Fecha de sellado electrónico: 08-05-2023 09:57:01 Ver sello	- 1/9 -	Fecha de emisión de esta copia: 08-05-2023 09:57:04	

Parcela S - 1.50 m2



Descripción de linderos:

NORESTE:
Calle Jesús Maynar Dupla

SUR:
Avda. Brasil.

ESTE:
Parcela de la que se segrega

OESTE:
Calle Jesús Maynar Dupla y Avda. Brasil

Parcela Resto - 1742.10m2 de parcela (Urbano Consolidado EC(2)CO)



Descripción de linderos:

NORESTE:
Ref. Catastral 0425400CS7502N

SUROESTE:
Avda. Brasil

SURESTE:
Calle Wenceslao Yanes Gonzalez

NOROESTE:
Calle Jesús Maynar Dupla


SEGUNDO.- Notificar a la entidad interesada, con indicación de los recursos que procedan.

TERCERO.- Dar traslado al Servicio de Licencias de la presente resolución.

CUARTO.- Incorporar copia de la resolución en el expediente 2022/4695. (...)"

3º.- Con fecha 30 de noviembre de 2022 se emite por el Servicio de Gestión del Planeamiento, informe técnico complementario, con el siguiente contenido:

Documento asociado al expediente nº 2022004695

Firmado por:	O. A. GERENCIA MUNICIPAL DE URBANISMO	Fecha: 08-05-2023 09:57:01	
Nº expediente administrativo: 2022-004695 Código Seguro de Verificación (CSV): BFEE63B6ECD7AB033C850E12E782CF86			
Comprobación CSV: https://sede.urbanismolaguna.es/publico/documento/BFEE63B6ECD7AB033C850E12E782CF86			
Fecha de sellado electrónico: 08-05-2023 09:57:01	- 2/9 -	Fecha de emisión de esta copia: 08-05-2023 09:57:04	

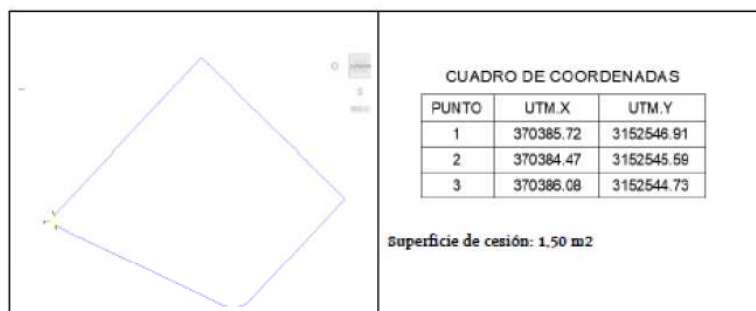
EXPEDIENTE	2022004695
ASUNTO	CONVENIO URBANÍSTICO DE CESIÓN
EXP. RELACIONADOS	4655/19 (Obra Mayor) 2604/19 (Certificado de alineaciones y rasantes)
PROMOTOR	CONSTRUCCIONES DALTRE, S.L.
SITUACIÓN	C/ WENCESLAO TANES GLEZ, AVDA BRASIL, C/JESUS MAINAR DUE

El técnico municipal que suscribe en relación al expediente de Convenio Urbanístico de Cesión, se emite el siguiente informe complementario:

1. Con fecha 28 de noviembre de 2022 se Resuelve la segregación de parte de la parcela catastral 0425410C87502N0001TA, afectada por viario.



2. La parcela objeto de cesión es la siguiente. Se aporta plano y coordenadas UTM de la misma.



3. Según valoración catastral (actualizada 2022), la parcela matriz tiene un valor de 557.590,72 euros, por lo tanto, aplicando criterios de proporcionalidad, la parcela a segregarse tiene un valor de 596,40 euros.]
4. Se solicita su inscripción registral para posterior incorporación inventario municipal.

4º.- A la vista de lo anterior, se ha elaborado la siguiente propuesta de convenio:

CONVENIO URBANÍSTICO A SUSCRIBIR ENTRE LA GERENCIA MUNICIPAL DE URBANISMO DEL EXCMO. AYUNTAMIENTO DE LA LAGUNA Y CONTRUCCIONES DALTRE, SL

En San Cristóbal de La Laguna, a *(fecha)*.

REUNIDOS

De una parte, D. Santiago Pérez García, Consejero Director de la Gerencia Municipal de Urbanismo del Ayuntamiento de San Cristóbal de La Laguna, en representación de la Administración que preside, de conformidad con el artículo 11.1 s) de los Estatutos de la Gerencia de Urbanismo, aprobados el 11 de noviembre de 2005 y publicados en el B.O.P. el 15 de diciembre de 2005 –habiéndose sido publicada su modificación en el B.O.P. N° 48, de 20 de

Documento asociado al expediente nº 2022004695

Firmado por:	O. A. GERENCIA MUNICIPAL DE URBANISMO	Fecha: 08-05-2023 09:57:01	
Nº expediente administrativo: 2022-004695 Código Seguro de Verificación (CSV): BFEE63B6ECD7AB033C850E12E782CF86 Comprobación CSV: https://sede.urbanismolaguna.es/publico/documento/BFEE63B6ECD7AB033C850E12E782CF86			
Fecha de sellado electrónico: 08-05-2023 09:57:01	- 3/9 -	Fecha de emisión de esta copia: 08-05-2023 09:57:04	

abril de 2018, y asistido del Secretario Delegado de la Gerencia de Urbanismo, don Pedro Lasso Navarro.

De otra parte, D. Manuel Jesús Dharandas Ventura, con DNI [REDACTED] como administrador único y en representación de la entidad Construcciones Daltre S.L. provista de CIF B38281945, con domicilio en C/ Volcán Elena, nº 26 1º - San Cristóbal de La Laguna.

Ambas partes, según intervienen, se reconocen mutua y recíprocamente la capacidad legal bastante para otorgar, al amparo de lo previsto en capítulo VIII. Sección Tercera del Título V de la Ley 4/2017, de 13 de julio, del Suelo y de los Espacios Naturales Protegidos de Canarias, el presente documento de **CONVENIO URBANÍSTICO DE CESIÓN DE PARCELA DESTINADA A VIARIO POR EL P.G.O.**, así como obligarse al cumplimiento de sus estipulaciones, y en consecuencia

EXPONEN

I.- La entidad Construcciones Daltre S.L. provista de CIF B38281945, es titular del pleno dominio de la totalidad de la siguiente finca, según descripción contenida en certificación del Registro de la Propiedad nº 1 y 3 de San Cristóbal de La Laguna:

DESCRIPCIÓN DE LA FINCA Y DATOS REGISTRALES.

2/ 86568 : URBANA: CASA de dos plantas donde dicen "La Candia", en la calle L del Plano Parcelario de esta zona, hoy calle Wenceslao Yanes González número uno de la Laguna. Mide todo el solar cuarenta y un metros, sesenta centímetros de frente, por cuarenta metros, setenta centímetros de fondo, que hacen mil seiscientos noventa y tres metros, doce decímetros cuadrados, de los que ocupa la superficie edificada cubierta en planta baja CIENTO CINCUENTA Y NUEVE METROS, DIEZ Y SEIS DECÍMETROS CUADRADOS y en la alta, SESENTA Y DOS METROS, SESENTA Y DOS METROS, SETENTA Y DOS DECÍMETROS CUADRADOS quedando el resto de solar a terreno anexo. Linda el todo: al Naciente o frente, Calle de su situación; Espalda con la calle Jesús Maynar Duplá; Derecha entrando o Norte, solar de don José Dorta Díaz; y a la izquierda o sur, con la Avenida Brasil.
Código Registral Único: 38010000562159

TITULARES REGISTRALES.


La entidad mercantil CONSTRUCCIONES DALTRE SL, con C.I.F. número B38281945 titular del pleno dominio de la totalidad de esta finca, con carácter privativo, en virtud de la escritura de Compraventa otorgada en La Laguna ante el notario Don JUAN MANUEL POLO GARCÍA de fecha 2 de Octubre de 2020, con número de protocolo 1417, según la inscripción 3ª, folio 95 del libro 1.014, tomo 2.414, con fecha 4 de Noviembre de 2020.

La parcela descrita anteriormente ha sido objeto de segregación en virtud de Resolución nº 8607/2022, de fecha 28 de noviembre, segregándose la parte destinada a viario por el PGO, que es objeto del presente convenio, siendo su descripción la siguiente:

- Parcela con una superficie de 1,50 m² de una finca matriz de 1.743,66 m², sita en C/ Wenceslao Yanes González Esquina Avda. Brasil y C/ Jesús Maynar Duplá en suelo clasificado y categorizado por el PGO como urbano consolidado, calificado como viario, siendo sus linderos los siguientes: **NORESTE**, C/ Jesús Maynar Duplá; **SUR**, Avda. Brasil; **ESTE**, Parcela de la que se segrega; **OESTE**: C/ Jesús Maynar Duplá y Avda. Brasil.

II.- Que siendo de interés la cesión de la parcela destinada por el PGO a viario, las partes formalizan el presente convenio con sujeción a las siguientes:

Documento asociado al expediente nº 2022004695

Firmado por:	O. A. GERENCIA MUNICIPAL DE URBANISMO	Fecha: 08-05-2023 09:57:01	
Nº expediente administrativo: 2022-004695 Código Seguro de Verificación (CSV): BFEE63B6ECD7AB033C850E12E782CF86 Comprobación CSV: https://sede.urbanismolaguna.es/publico/documento/BFEE63B6ECD7AB033C850E12E782CF86			
Fecha de sellado electrónico: 08-05-2023 09:57:01	- 4/9 -	Fecha de emisión de esta copia: 08-05-2023 09:57:04	

ESTIPULACIONES

Primera.- OBJETO.

Es objeto del presente convenio la cesión a favor del Excmo. Ayuntamiento de La Laguna, a través de la Gerencia de Urbanismo, por parte de la entidad Construcciones Daltre S.L. provista de CIF B38281945, de la siguiente parcela:

- Parcela con una superficie de 1,50 m² de una finca matriz de 1.743,66 m², sita en C/ Wenceslao Yanes González Esquina Avda. Brasil y C/ Jesús Maynar Duplá en suelo clasificado y categorizado por el PGO como urbano consolidado, calificado como viario, siendo sus linderos los siguientes: **NORESTE**, C/ Jesús Maynar Duplá; **SUR**, Avda. Brasil; **ESTE**, Parcela de la que se segrega; **OESTE**: C/ Jesús Maynar Duplá y Avda. Brasil.

Segunda.- DERECHOS DEL CEDENTE

1.- Los propietarios de suelo urbano consolidado tendrán, previo cumplimiento de los deberes legales exigibles, los siguientes derechos, derivados del artículo 55.1 de la Ley 4/2017, de 13 de julio, del Suelo y de los Espacios Naturales Protegidos de Canarias:

- a) Derecho a completar la urbanización de los terrenos para que las parcelas edificables adquieran la condición de solares.
- b) Derecho al aprovechamiento urbanístico lucrativo de que sea susceptible la parcela o solar de acuerdo a las determinaciones del planeamiento.
- c) Derecho a edificar, materializando el aprovechamiento urbanístico que corresponda a la parcela o solar, de acuerdo con el planeamiento y en las condiciones fijadas por éste, una vez que el suelo tenga la condición de solar o, en su caso, con carácter simultáneo a las obras de urbanización aún pendiente.
- d) Derecho a destinar la edificación realizada a los usos autorizados por la ordenación urbanística, desarrollando en ella las correspondientes actividades.

2.- La clasificación de un suelo como urbano consolidado habilita a la realización de las actuaciones precisas para que los terrenos adquieran la condición de solar y, cuando la tengan al uso o edificación permitidos por el planeamiento.

Tercera.- OBLIGACIONES DEL CEDENTE


Además de las obligaciones contempladas en el artículo 56 de la Ley 4/2017, de 13 de julio, del Suelo y de los Espacios Naturales Protegidos de Canarias, los cedentes ceden el suelo destinado por el PGO a viario, libre de cargas y gravámenes de cualquier clase, poniéndolos a disposición de la Gerencia, una vez resulte debidamente inscrita la cesión.

Cuarta.- OBLIGACIONES DE LA GERENCIA MUNICIPAL DE URBANISMO.

La Gerencia Municipal de Urbanismo, prestará toda su colaboración en cuanto a la tramitación de todos los documentos necesarios para el desarrollo de la actuación y asume los gastos devengados por la publicación, formalización e inscripción del presente Convenio.

La Gerencia Municipal de Urbanismo, tiene como obligaciones esenciales e inherentes, llevar a cabo todas las actuaciones necesarias para materializar la cesión.

Documento asociado al expediente nº 2022004695

Firmado por: O. A. GERENCIA MUNICIPAL DE URBANISMO	Fecha: 08-05-2023 09:57:01	
Nº expediente administrativo: 2022-004695 Código Seguro de Verificación (CSV): BFEE63B6ECD7AB033C850E12E782CF86 Comprobación CSV: https://sede.urbanismolaguna.es/publico/documento/BFEE63B6ECD7AB033C850E12E782CF86		
Fecha de sellado electrónico: 08-05-2023 09:57:01	- 5/9 -	

Quinta.- DURACIÓN DEL CONVENIO.

El presente Convenio finalizará por su cumplimiento o por su resolución.

Se entenderá que se ha producido su cumplimiento cuando de acuerdo con lo dispuesto se haya realizado la totalidad del objeto del presente Convenio.

Será causa de resolución del presente Convenio el incumplimiento de las obligaciones esenciales por cualquier de las partes.

Y en prueba de conformidad, las partes firman el presente Convenio, por triplicado ejemplar, en la ciudad y fecha que figura en el encabezamiento.

CONSEJERO DIRECTOR	CEDENTE
D. Santiago Pérez García PDF res. 5255/2020 – La Directora Técnica Fdo: Yaiza Pérez Moreno	D. Manuel Jesús Dharandas Ventura en representación de Construcciones Daltre S.L.

A los anteriores antecedentes, resultan de aplicación los siguientes.

FUNDAMENTOS JURÍDICOS

I.- Deberes de los propietarios de suelo urbano consolidado.


1.- El artículo 55.1 de la Ley 4/2017, de 13 de julio, del Suelo y de los Espacios Naturales Protegidos de Canarias establece que los propietarios de suelo urbano consolidado tendrán, entre otros, previo cumplimiento de los deberes legales exigibles, el derecho a edificar, materializando el aprovechamiento urbanístico que corresponda a la parcela o solar, de acuerdo con el planeamiento y en las condiciones fijadas por éste, una vez que el suelo tenga la condición de solar o, en su caso, con carácter simultáneo a las obras de urbanización aún pendientes.

Entre otros deberes, el artículo 56.1.b) de la citada Ley establece que los propietarios de suelo urbano consolidado deberán costear y, en su caso, ejecutar la urbanización de los terrenos para que adquieran la condición de solar, incluyendo, cuando proceda, la cesión gratuita de los terrenos destinados a viario que sean imprescindibles para el acceso y la instalación de los servicios públicos necesarios a los que deba conectarse para adquirir la condición de solar.

II.- Convenio urbanístico.

1.- El artículo 288 de la Ley 4/2017, de 13 de julio, del Suelo y de los Espacios Naturales Protegidos de Canarias dispone lo siguiente:

Documento asociado al expediente nº 2022004695

Firmado por: O. A. GERENCIA MUNICIPAL DE URBANISMO	Fecha: 08-05-2023 09:57:01	
Nº expediente administrativo: 2022-004695 Código Seguro de Verificación (CSV): BFEE63B6ECD7AB033C850E12E782CF86 Comprobación CSV: https://sede.urbanismolaguna.es/publico/documento/BFEE63B6ECD7AB033C850E12E782CF86		
Fecha de sellado electrónico: 08-05-2023 09:57:01	- 6/9 -	

'1. La Administración de la comunidad, los cabildos insulares y los municipios, así como sus organizaciones adscritas y dependientes, y las demás organizaciones por ellos creadas conforme a esta ley, podrán suscribir, conjunta o separadamente, y siempre en el ámbito de sus respectivas esferas de competencia, convenios con personas públicas o privadas, tengan estas o no la condición de propietarios de los terrenos, construcciones o edificaciones correspondientes, para la preparación de toda clase de actos y resoluciones en procedimientos instruidos en el ámbito de aplicación de esta ley, incluso antes de la iniciación formal de estos, así como también para la sustitución de aquellas resoluciones.

La habilitación a la que se refiere el párrafo anterior se entenderá sin perjuicio de las efectuadas por disposiciones específicas de esta ley. El régimen establecido en este capítulo será aplicable a los convenios concluidos sobre la base de estas en todo lo que no las contradiga.

2. La negociación, la celebración y el cumplimiento de los convenios a que se refiere el apartado anterior se regirán por los principios de transparencia y publicidad".

2.- El artículo 289 de la Ley 4/2017, de 13 de julio, del Suelo y de los Espacios Naturales Protegidos de Canarias señala que *"todo convenio deberá ir acompañado de una memoria justificativa donde se analice su necesidad y oportunidad, su impacto económico, el carácter no contractual de la actividad, así como el resto de requisitos que establezca la legislación"*.

El presente convenio se justifica por cuanto el citado artículo 56.1.b) de la Ley 4/2017, de 13 de julio, del Suelo y de los Espacios Naturales Protegidos de Canarias establece que los propietarios de suelo urbano consolidado deberán costear y, en su caso, ejecutar la urbanización de los terrenos para que adquieran la condición de solar, incluyendo, cuando proceda, la cesión gratuita de los terrenos destinados a viario que sean imprescindibles para el acceso y la instalación de los servicios públicos necesarios a los que deba conectarse para adquirir la condición de solar.

III.- Información pública.

1.- El artículo 291 de la Ley 4/2017, de 13 de julio, del Suelo y de los Espacios Naturales Protegidos de Canarias dispone lo siguiente:

"1. Los convenios que deben acompañarse como documentación en el procedimiento para el establecimiento y adjudicación de los sistemas privados se aprobarán en dicho procedimiento con las garantías previstas en el mismo.


2. Cuando se apruebe fuera del caso previsto en el apartado anterior, una vez negociado y suscrito, el texto inicial de los convenios sustitutorios de resoluciones deberá someterse a información pública mediante anuncio publicado en el Boletín Oficial de Canarias o en el Boletín Oficial de la Provincia, según proceda, y en, al menos, dos de los periódicos de mayor difusión en la isla, por un periodo mínimo de dos meses.

3. Cuando la negociación de un convenio coincida con la tramitación del procedimiento de aprobación de un instrumento de ordenación o de ejecución de este con el que guarde directa relación, deberá incluirse el texto íntegro del convenio en la documentación sometida a la información pública propia de dicho procedimiento.

4. Tras la información pública, el órgano que hubiera negociado el convenio deberá, a la vista de las alegaciones, elaborar una propuesta de texto definitivo del convenio, de la que se dará vista a la persona o las personas que hubieran negociado y suscrito el texto inicial para su aceptación, la formulación de reparos o, en su caso, renuncia".

IV.- Competencia.

Documento asociado al expediente nº 2022004695

Firmado por:	O. A. GERENCIA MUNICIPAL DE URBANISMO	Fecha: 08-05-2023 09:57:01	
Nº expediente administrativo: 2022-004695 Código Seguro de Verificación (CSV): BFEE63B6ECD7AB033C850E12E782CF86			
Comprobación CSV: https://sede.urbanismolaguna.es/publico/documento/BFEE63B6ECD7AB033C850E12E782CF86			
Fecha de sellado electrónico: 08-05-2023 09:57:01	- 7/9 -	Fecha de emisión de esta copia: 08-05-2023 09:57:04	

Los Estatutos de la Gerencia en su artículo 11.1 letra b), establecen que corresponde al Consejero Director de la Gerencia cualesquiera otras facultades no atribuidas por los presentes Estatutos de forma expresa a otros órganos de la Gerencia Municipal de Urbanismo y sea conforme con lo establecido por el ordenamiento jurídico vigente.

Mediante Resolución 5255/2020, de 16 de octubre, se ha delegado, con efectos desde el 19 de octubre, en la Directora Técnica para el Área de Ordenación del Territorio la firma de todos los actos de trámite y resoluciones cuya firma no esté delegada en los Jefes de Servicio, según el contenido de la resolución 444/2020, de 04 de febrero.

De conformidad con todo lo expuesto y según lo establecido en el artículo 4.1 de los Estatutos de este Organismo Autónomo Gerencia Municipal de Urbanismo, **RESUELVO:**

PRIMERO.- Someter a **información pública** el presente convenio urbanístico, que tiene por finalidad la cesión de un suelo destinado a viario por el PGO, sito en **C/ Wenceslao Yanes González Esquina Avda. Brasil y C/ Jesús Maynar Duplá**, a favor del Ayuntamiento de San Cristóbal de La Laguna, a través de la Gerencia de Urbanismo, a suscribir con la entidad CONSTRUCCIONES DALTRE, S.L. **por un plazo de dos meses**, mediante anuncio a publicar en el Boletín Oficial de la Provincia y en dos periódicos de mayor difusión de la Provincia, así como en los tabloneros de anuncios, pudiendo ser consultado igualmente en las dependencias de esta Gerencia Municipal de Urbanismo.

A tal efecto, la descripción de la parcela objeto de la presente cesión es la siguiente:

- Parcela con una superficie de 1.50 m² de una finca matriz de 1.743,66 m², sita en C/ Wenceslao Yanes González Esquina Avda. Brasil y C/ Jesús Maynar Duplá en suelo clasificado y categorizado por el PGO como urbano consolidado, calificado como viario, siendo sus linderos los siguientes: **NORESTE**, C/ Jesús Maynar Duplá; **SUR**, Avda. Brasil; **ESTE**, Parcela de la que se segrega; **OESTE**; C/ Jesús Maynar Duplá y Avda. Brasil.

SEGUNDO.- Se advierte que existe discrepancia entre la superficie que aparece en la escritura de 1.693,12 m² y la superficie del levantamiento que aporta el interesado, la cual, es de 1.743,66 m², siendo la misma de menos del 10 % de la superficie escriturada.

TERCERO.- Deberá elevarse a público e inscribirse en el Registro de la Propiedad, con carácter previo o simultáneo a la aprobación del presente convenio, la licencia de segregación otorgada en virtud de Resolución nº 8607/2022, de 28 de noviembre, y que ha originado la finca objeto de cesión.


CUARTO.- Requerir a la parte interesada a fin de que, con carácter previo a la firma del presente convenio, aporte certificación registral de la finca objeto de cesión, que acredite la titularidad de la misma y que se encuentra libre de cargas y de gravámenes, así como la representación de la entidad.

QUINTO.- Notificar la presente resolución a la interesada.

SEXTO.- Dar traslado de la resolución al Servicio de Licencias.

Contra este acto de trámite, no procederá recurso alguno, la oposición al mismo podrá alegarse por los interesados para su consideración en la resolución que ponga fin al procedimiento, como señala el artículo 112 de la Ley 39/2015, de 1 de octubre, del Procedimiento Administrativo Común de las Administraciones Públicas, así mismo cabrá hacerla valer al impugnarse el acto de aprobación definitiva de este procedimiento, acto contra

Documento asociado al expediente nº 2022004695


Firmado por:	O. A. GERENCIA MUNICIPAL DE URBANISMO	Fecha: 08-05-2023 09:57:01	
Nº expediente administrativo: 2022-004695 Código Seguro de Verificación (CSV): BFEE63B6ECD7AB033C850E12E782CF86 Comprobación CSV: https://sede.urbanismolaguna.es//publico/documento/BFEE63B6ECD7AB033C850E12E782CF86			
Fecha de sellado electrónico: 08-05-2023 09:57:01	- 8/9 -	Fecha de emisión de esta copia: 08-05-2023 09:57:04	

el que se podrán interponer los recursos que en su momento se señalen, sin perjuicio de que el interesado pueda ejercitar cualquier otro que estime procedente.

Dado en la ciudad de San Cristóbal de La Laguna, por el Consejero Director de la Gerencia Municipal de Urbanismo, ante el Secretario Delegado, que da fe.

El Consejero Director,
PDF res. 444/2020 – La jefa del servicio
Fdo: Elisabeth Hayek Rodríguez
(Documento con firma electrónica)

Documento asociado al expediente nº 2022004695

Firmado por:	O. A. GERENCIA MUNICIPAL DE URBANISMO	Fecha: 08-05-2023 09:57:01	
Nº expediente administrativo: 2022-004695 Código Seguro de Verificación (CSV): BFEE63B6ECD7AB033C850E12E782CF86 Comprobación CSV: https://sede.urbanismolaguna.es/publico/documento/BFEE63B6ECD7AB033C850E12E782CF86			
Fecha de sellado electrónico: 08-05-2023 09:57:01	- 9/9 -	Fecha de emisión de esta copia: 08-05-2023 09:57:04	